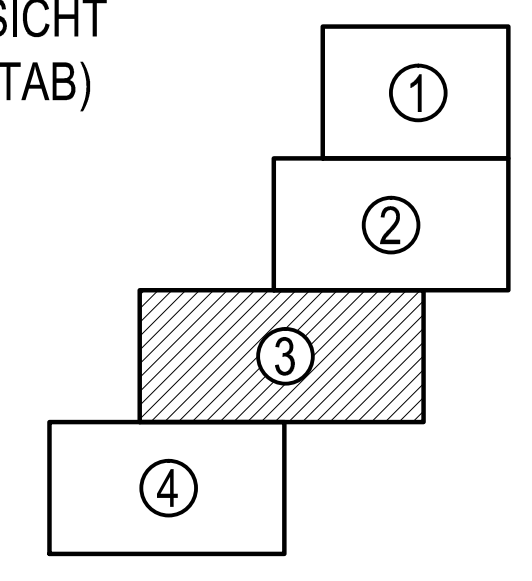


ANSCHLUSS SIEHE LAGEPLAN NR. 2

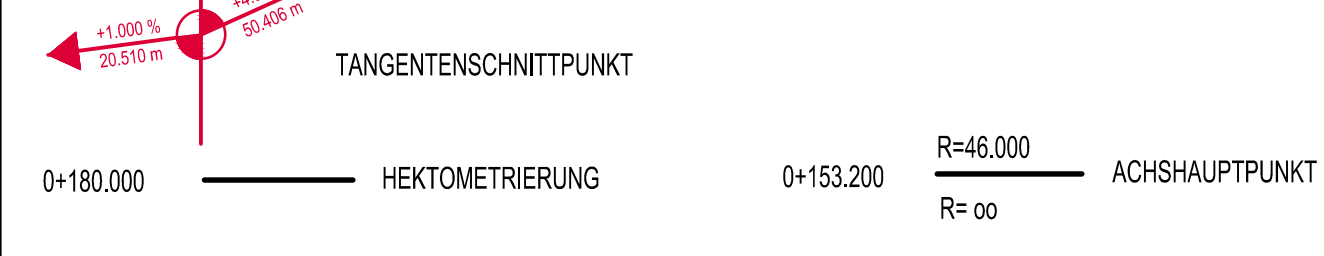
ANSCHLUSS SIEHE LAGEPLAN NR. 4

PLANÜBERSICHT
(KEIN MAßSTAB)



ZEICHENERKLÄRUNG / BESTAND

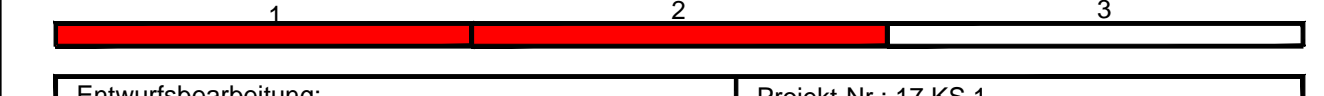
ZEICHENERKLÄRUNG / PLANUNG



DAS AMTLICHE KATASTER DIENT LEDIGLICH ALS ORIENTIERUNGSHILFE. FÜR DIE LAGEGENAUIGKEIT KANN KEINE GEWÄHRLEISTUNG ÜBERNOMMEN WERDEN.

Die Höhenangaben dieser Massnahme sind auf das AMTL. HFP - NETZ (LVA) bezogen. HFP AM TURM DER EV. KIRCHE IN KIRCHHEIM HFP NR. 6415 900705 - HOEHE = 161.184 m NNH

c			
b			
a			
Nr.	Art der Änderung	Datum	Name



Entwurfsbearbeitung:	SEILER - Ingenieure & Architekten GmbH Gürtelstr. 8 66349 Alsenz Telefon: 06332/600-100 Fax: 06332/600-101	Projekt-Nr.: 17 KS 1	Datum:	Name:
		bearbeitet:	Feb. 2022	von Bergen
		gezeichnet:	Feb. 2022	Fatsch
		geprüft:	Feb. 2022	von Bergen

Entwurfsbearbeitung:	Landesbetrieb Mobilität Speyer St. Guido-Str. 17 67348 Speyer Tel.: 06232/600-0 Fax: 06232/626-1102/14	Datum:	Name:
		bearbeitet:	
		gezeichnet:	
		geprüft:	

ENTWURFSPLANUNG

Städtebauverwaltung: Rheinland-Pfalz	Unterlage: 5 Blatt-Nr.: 3
PROJUIS-Nr.: SAP-Nr.: A.33-09-0068-01	Maßstab: 1:250
L516, AUSBAU DER ORTSDURCHFART L516 NÖRDLICHE WEINSTRASSE IN DER GEMEINDE KIRCHHEIM AN DER WEINSTRASSE	
aufgestellt: Speyer, den	Dienststellenleiter